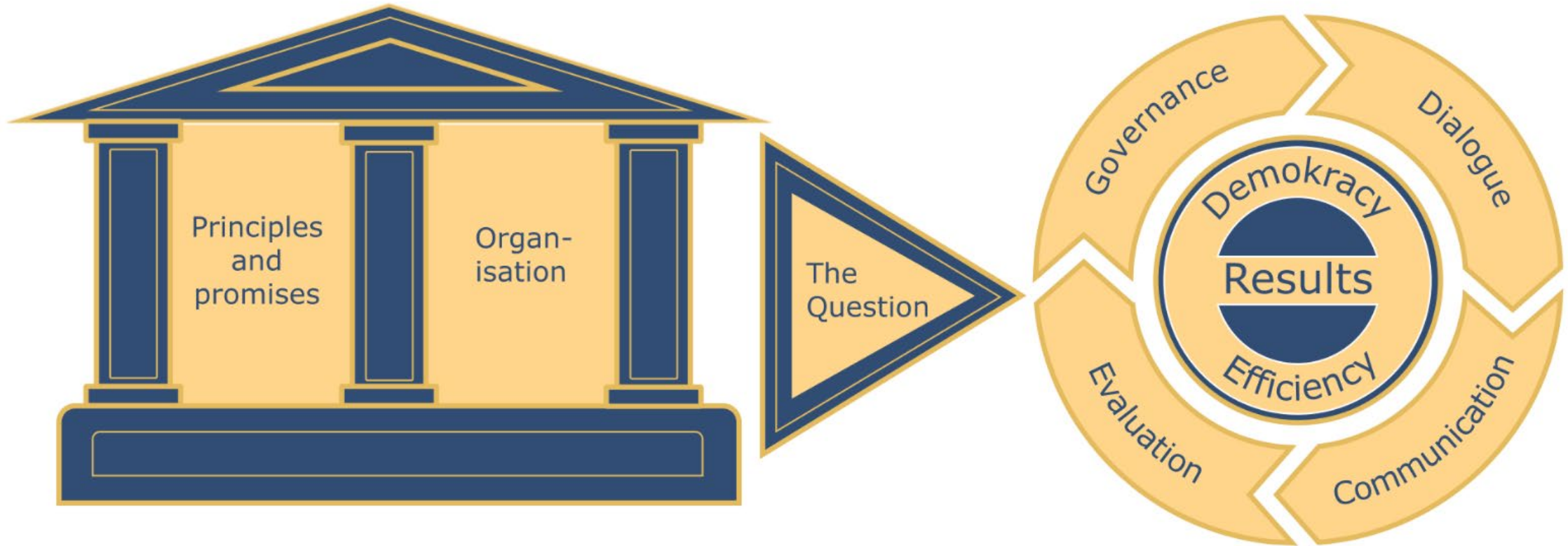
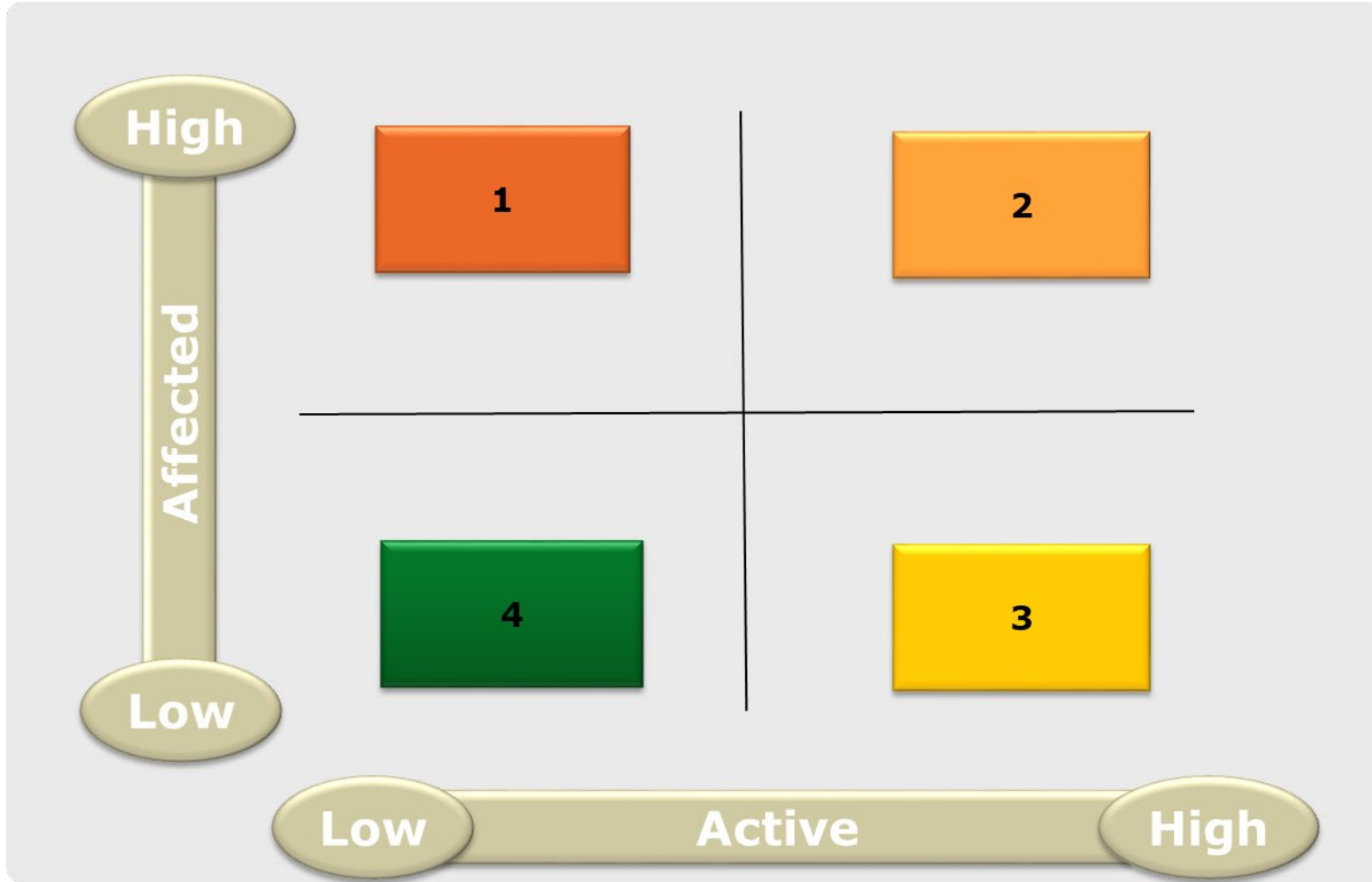


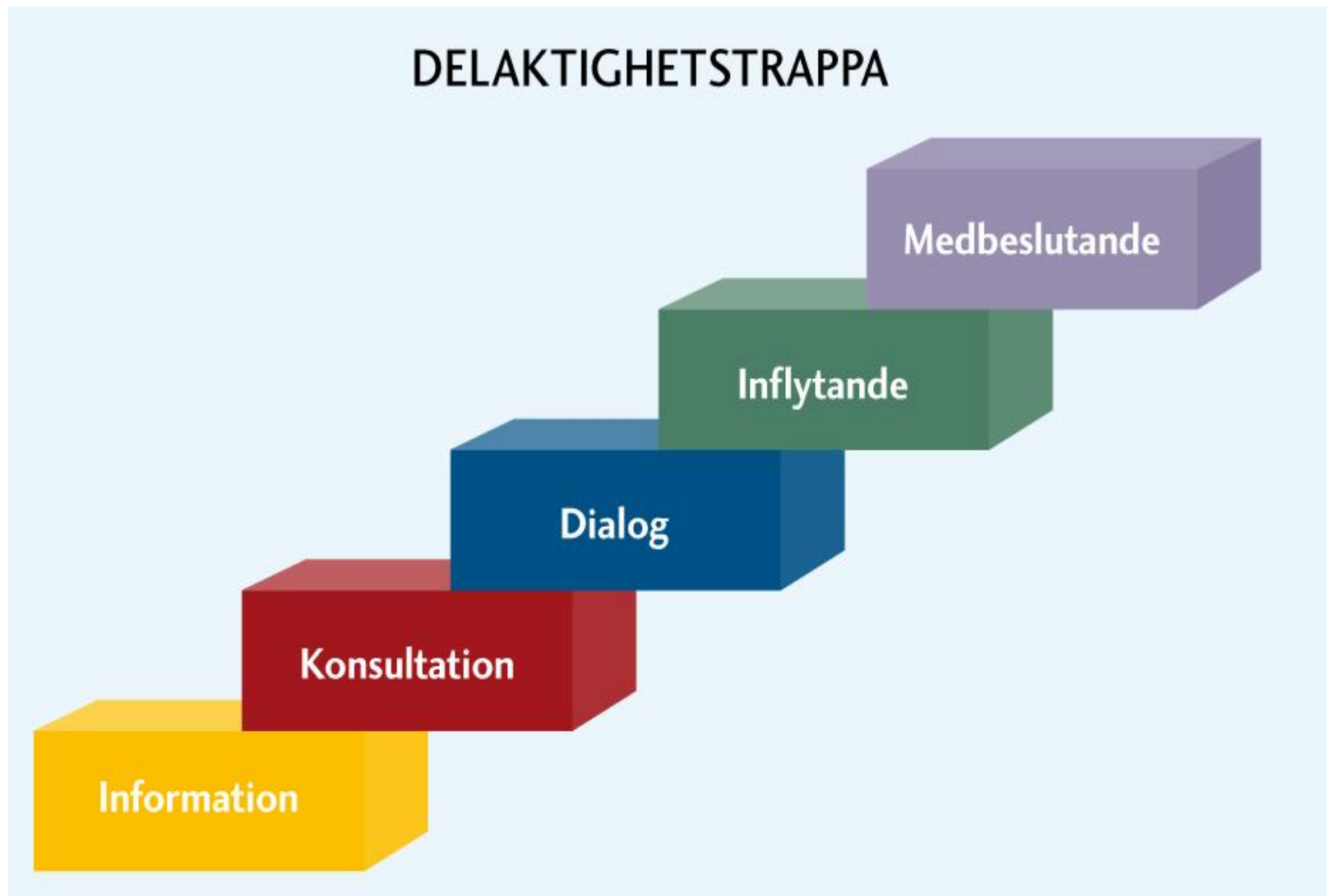


Central pictures – citizen dialogue into the steering process

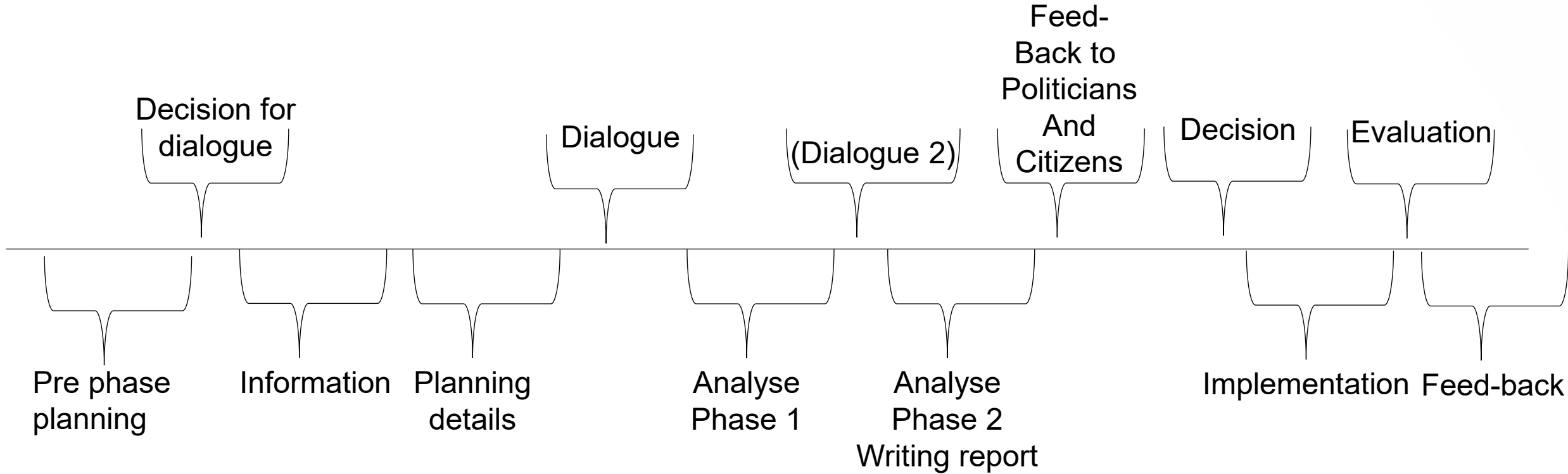




Ladder of participation



Process from start to



Minimize risks -

- What has been said in this matter before?
- Is there an elephant in the room?
- Do we have all the important information?
- Is the information understandable?
- Are there key people who need to be involved?
- ...



Minimize risks – practical issues

- Which room can we use?
- How can the room be furnished
- Do we have access to the technology we need for the meeting
- Do we offer coffee and buns?
- Are there toilets?
- What do we do if not everyone gets a seat?
- How do we deal with issues that are not about the issue?
- ...



Here we park questions that do not belong to the subject but which we take with us and return with answers.



- How do we reach out with the invitation to many?
- How do we reach those we want to reach?
- Have we formulated a commitment for the dialogue?
- Will the important people participate?
- Formulate the question so that it is easy to understand!
- Which groups do we prefer to reach?



Questions that require a YES

1. Is it possible to affect the issue?
2. am I / are we willing to be influenced?

Fill in your question

Is it easy to understand the question?



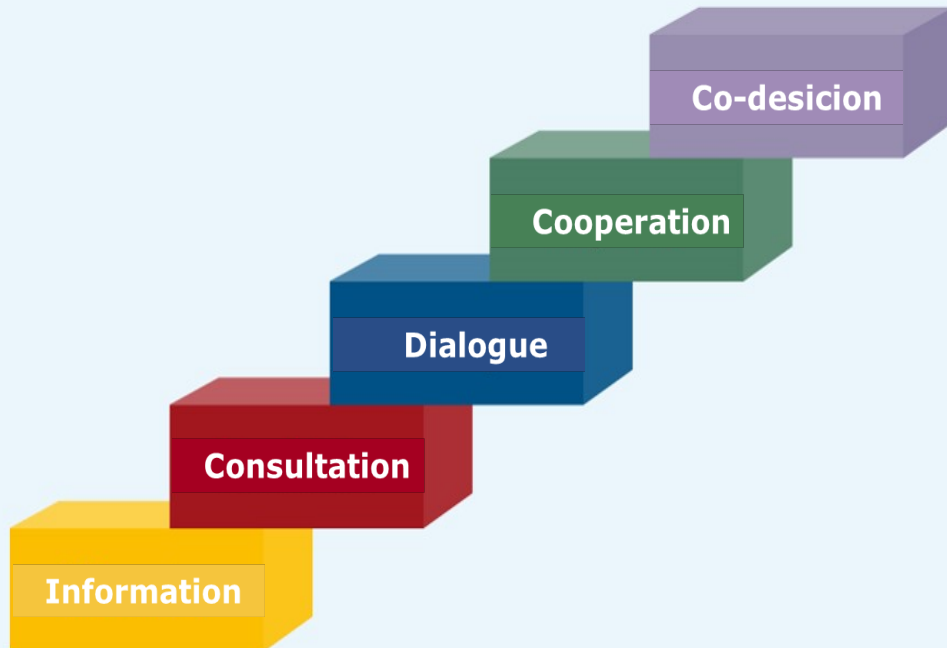
Fill in your goals and expected results



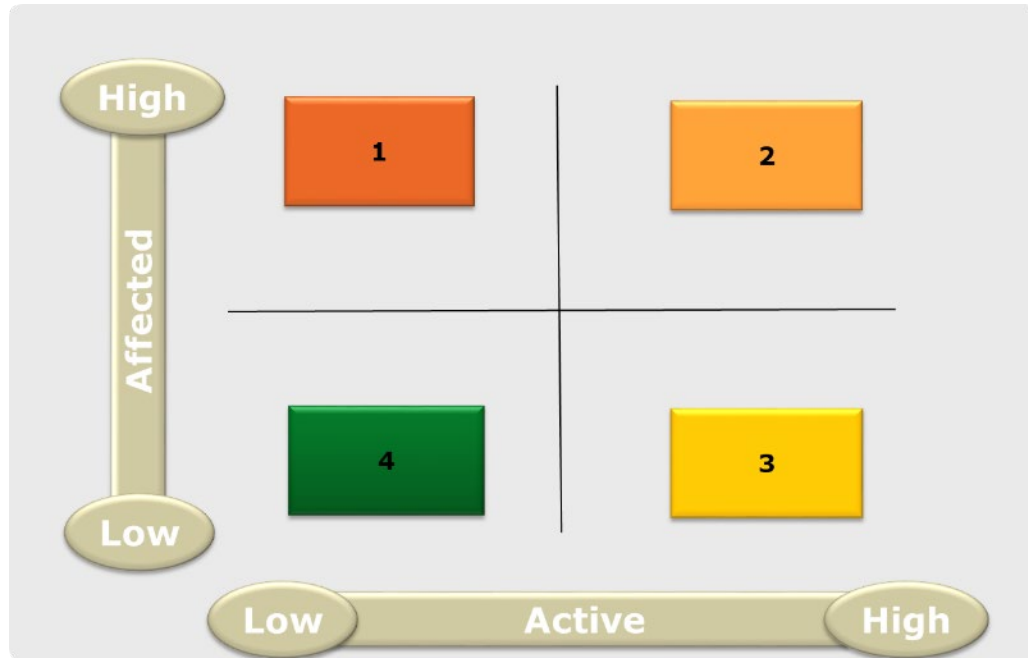


Decide on the level of influence?

Ladder of participation

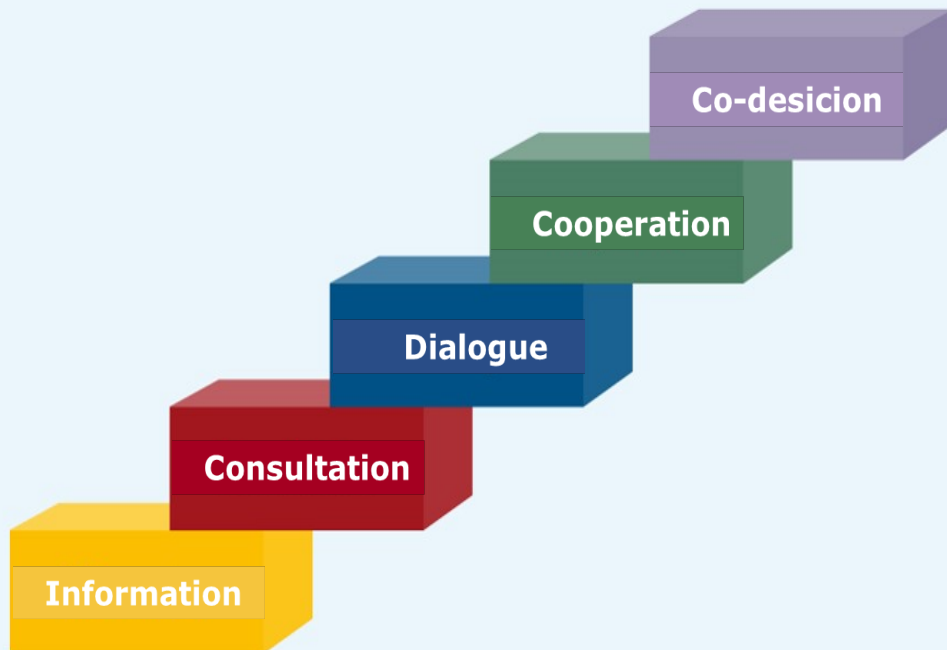


Identify your target groups and how you will reach them

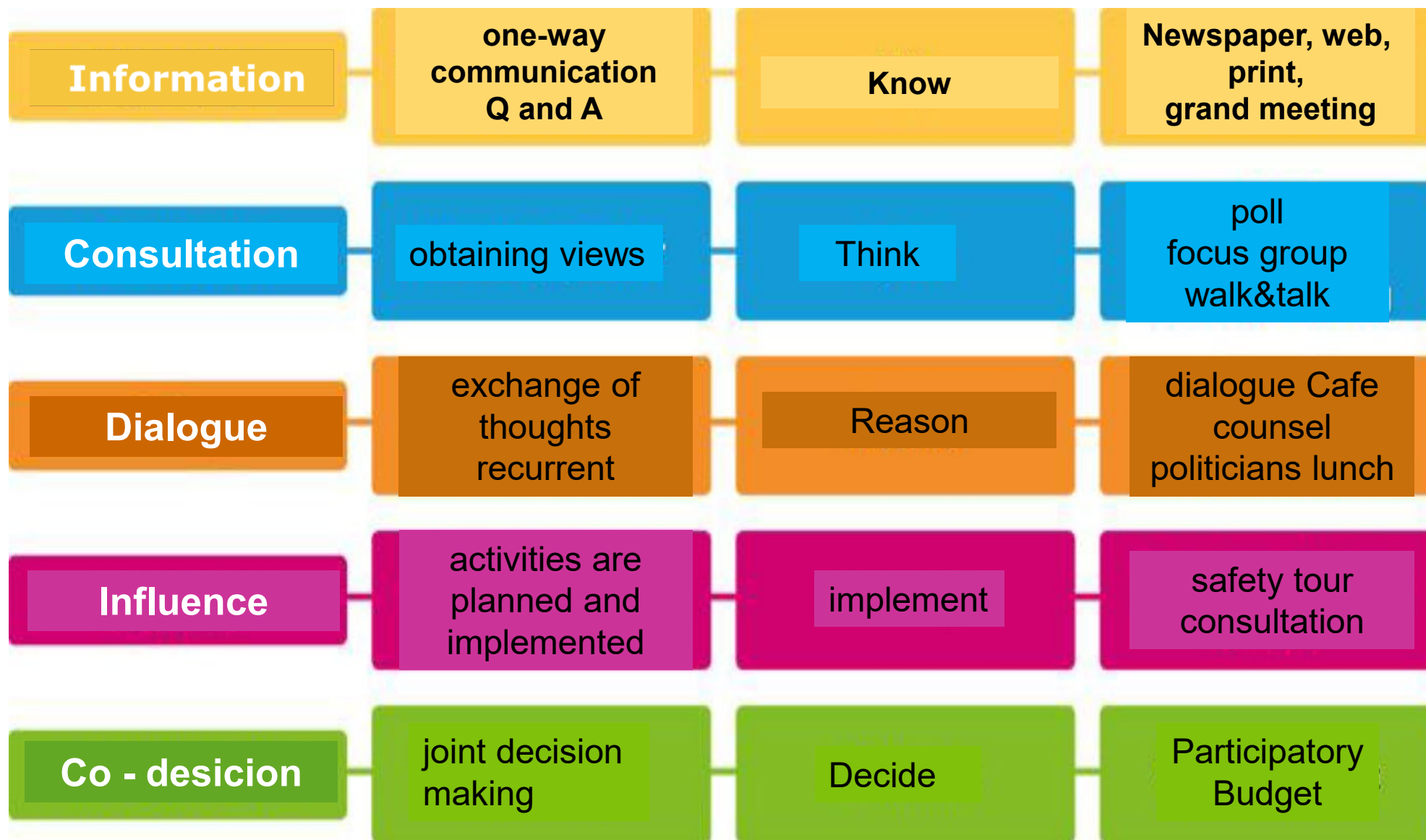


Decide on which methods you will use?

Ladder of participation



Clarify what methods you master and offer



How are you going to evaluate the dialogue proces?



Special interests

Sports Associations
Culture associations
Elderly associations


...

Open up!

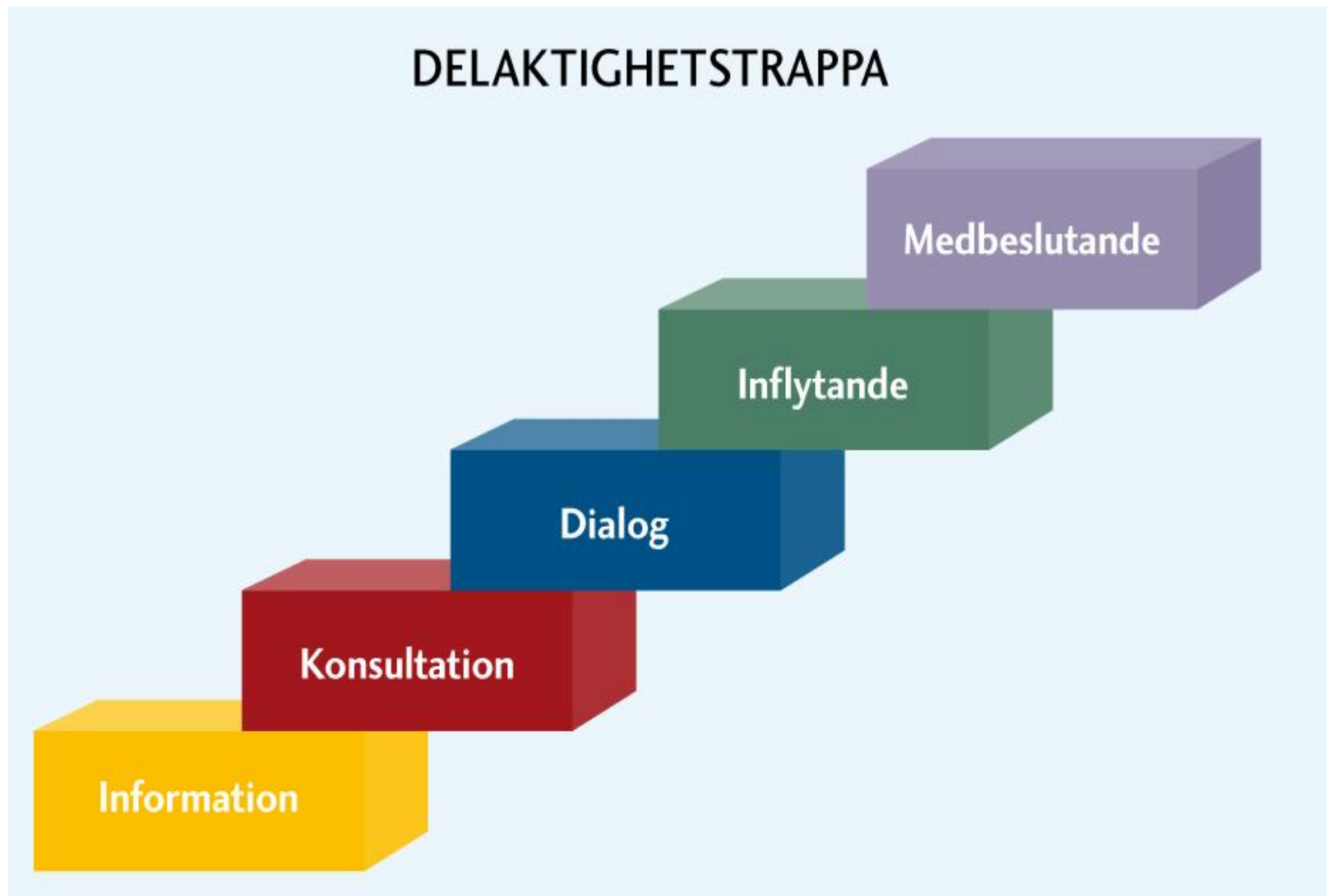
Participatory
budgeting

E-petitions

The municipality
decide the question
to discuss



Ladder of participation



Focusgroups

A structured group interview to listen to and document knowledge and views on a specific question.

When

When you want to have a deep knowledge of values and attitudes in a particular question.



Future workshop Creative forums – Open Space

A larger group of people meet for at least one day. Participants decide which issues to discuss.

When

When many people with opposing views should discuss difficult issues



World Café – dialogue café

To get ideas and suggestions on priorities, areas for in-depth study.

Encourages learning, listening, exchanging views. Try cozying up to the venue.

When

Early in a process but also later



Walk and talk

The idea is that we think more creatively when we go outdoors than when we sit still indoors.

When

When you want to capture creative solutions and stimulate conversation.



Hearings

To gain a broad understanding and knowledge of a topic / issue from stakeholders, experts and stakeholders.

The panelists are often people with the ability to influence.

When

When you want to clarify the attitudes of the participants. Can be made as a conversation and also leave room for participants to ask questions and express opinions.



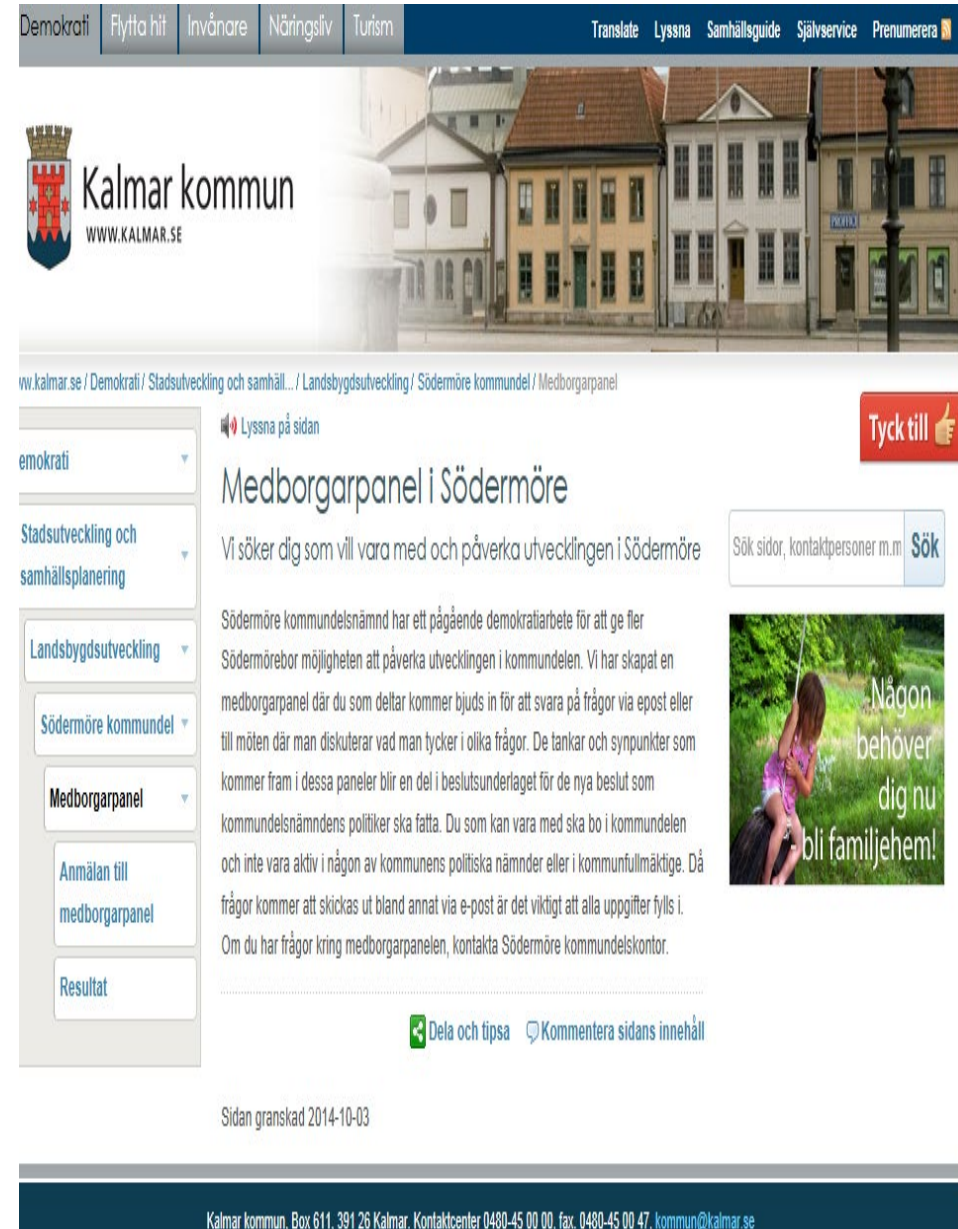
Citizen panel

A mapping tool. Can be digital and physical.

A number of randomly selected citizens are consulted as individuals on various issues.

When?

To get citizens' view of, and gain in-depth knowledge of, a particular issue.



The screenshot shows the website for Kalmar kommun. The header includes navigation links: Demokrati, Flytta hit, Invånare, Näringsliv, Turism, Translate, Lyssna, Samhällsguide, Självservice, Prenumerera. The main content area features the Kalmar kommun logo and a banner image of a street scene. Below the banner, there is a breadcrumb trail: ww.kalmar.se / Demokrati / Stadsutveckling och samhäll... / Landsbygdsutveckling / Södermøre kommunel / Medborgarpanel. A sidebar on the left contains a menu with items: emokrati, Stadsutveckling och samhällsplanering, Landsbygdsutveckling, Södermøre kommunel, Medborgarpanel, Anmälan till medborgarpanel, and Resultat. The main content area has a title "Medborgarpanel i Södermøre" and a sub-header "Vi söker dig som vill vara med och påverka utvecklingen i Södermøre". The text describes the purpose of the panel and provides contact information. A search bar is visible on the right. At the bottom, there are links for "Dela och tipsa" and "Kommentera sidans innehåll". The footer contains contact information for Kalmar kommun.

Demokrati | Flytta hit | Invånare | Näringsliv | Turism | Translate | Lyssna | Samhällsguide | Självservice | Prenumerera

Kalmar kommun
WWW.KALMAR.SE

ww.kalmar.se / Demokrati / Stadsutveckling och samhäll... / Landsbygdsutveckling / Södermøre kommunel / Medborgarpanel

Lyssna på sidan

Tyck till

emokrati

Stadsutveckling och samhällsplanering

Landsbygdsutveckling

Södermøre kommunel

Medborgarpanel

Anmälan till medborgarpanel

Resultat

Medborgarpanel i Södermøre

Vi söker dig som vill vara med och påverka utvecklingen i Södermøre

Södermøre kommunalnämnd har ett pågående demokratiarbete för att ge fler Södermørebor möjligheten att påverka utvecklingen i kommundelen. Vi har skapat en medborgarpanel där du som deltar kommer bjuds in för att svara på frågor via epost eller till möten där man diskuterar vad man tycker i olika frågor. De tankar och synpunkter som kommer fram i dessa paneler blir en del i beslutsunderlaget för de nya beslut som kommunalnämndens politiker ska fatta. Du som kan vara med ska bo i kommundelen och inte vara aktiv i någon av kommunens politiska nämnder eller i kommunfullmäktige. Då frågor kommer att skickas ut bland annat via e-post är det viktigt att alla uppgifter fylls i. Om du har frågor kring medborgarpanelen, kontakta Södermøre kommunalkontor.

Sök sidor, kontaktpersoner m.m. Sök

Någon behöver dig nu bli familjehem!

Dela och tipsa | Kommentera sidans innehåll

Sidan granskad 2014-10-03

Kalmar kommun, Box 611, 391 26 Kalmar. Kontaktcenter 0480-45 00 00, fax: 0480-45 00 47, kommun@kalmar.se

Smartphone – What do citizens think?

The screenshot shows the website for Täby municipality. At the top left is the Täby logo. To its right is a weather icon showing a cloud and sun with a temperature of 6°. Further right are navigation links: 'Kontakta Täby', 'Om webbplatsen', and 'Translate'. A search bar contains the text 'Skriv din sökråga här' and a 'Sök' button. Below the header is a blue navigation bar with tabs for 'Invånare', 'Besökare', and 'Företagare'. A secondary navigation bar lists various services: 'Barn och utbildning', 'Omsorg och socialt stöd', 'Bygga, bo och miljö', 'Trafik, vägar och resande', 'Kultur och bibliotek', 'Idrott och fritid', and 'Om Täby'. The left sidebar menu is expanded to 'Bygga, bo och miljö', which includes sub-items like 'Bygglöv', 'Avfall och återvinning', 'Stadsplanering och utbyggnad', 'Täby växer' (with sub-items 'Galoppfältet' and 'Press och bilder'), 'Medborgardialog om galoppfältet', 'Täby centrum - det nya området', 'Arninge-Ullna', 'Västra Roslags-Näsby', 'Kartor och lantmäteri', 'Boende', 'Markförsäljningar', 'Vatten och Avlopp (VA)', 'Miljö', 'Parker och natur', 'Felanmälan', and 'Klimat och energi'. The main content area shows a breadcrumb trail: 'Start / Invånare / Bygga, bo och miljö / Täby växer / Galoppfältet / Medborgardialog om galoppfältet'. The headline reads 'Ca 2500 personer deltog i medborgardialogen om galoppfältet'. Below this is a large blue box with the text 'FRÅGA 5/9' and 'Hur viktigt är det med spännande arkitektur i den nya stadsdelen?'. Underneath, it says 'UTAN DET FLYTTAR JAG INTE DIT'. A circular image shows a modern building with a grid-like facade. Below the image, it says 'Ett stort tack till alla er som tagit er tid att delge era tankar och idéer om området!'. The text continues: 'Dialog på flera olika sätt för att göra det lätt att delta'. At the bottom, it says 'Täby kommun har under perioden maj-september genomfört en omfattande medborgardialog om galoppfältet. Dialogen bestod av flera olika tillfällen'. On the right side of the main content area, there is a 'Skriv ut sidan' button and a 'Relaterade länkar' section.

Map as a dialog tool

Nu kan du titta på planerna i en digital karta och skicka in dina synpunkter direkt från internet! www.sundsvall.se/oversiktsplan2021

Dialog Sundsvall
Medborgarstämman i Sundsvalls kommun

Här finns snabblänkar för att till exempel tända alla kartsnitt för markanvändning på en gång

Här hittar du länkar till planförslaget och andra dokument. Här kan du också läsa mer om översiktsplaner och hur man använder kartan.

Här finns tips om hur du går tillväga för att lämna ett yttrande.

Öppna och stäng underliggande kartsnitt och teckenförklaringar genom att klicka på och .

När du klickar på ett kartsnitt så det blir vitt i bakgrunden tänds dessa skikt i kartan.

Klicka här så får du upp ett formulär för att lämna ditt yttrande till kommunstyrelsen!

Här finns olika verktyg som du kan använda. Du kan till exempel mäta, rita egna figurer eller visa textinformation om olika utvecklingsområden.

OBS!
Kartan är bara en del av samrådshandlingarna. Det är först när du läser planförslaget du förstår helheten!

Här kan du zooma in och ut för att ändra kartans skala

Du kan växla bakgrundskartan till ett flygfoto! Klicka på "ortofoto" längst ner i listan

Planeringskarta – Översiktsplan Sundsvall 2021

I kartan mellan kan du se kommunens förslag till hur mark och vatten ska användas och utvecklas under kommande år. Dessa årtionden kan ta 10-20 år att genomföra så det gäller att tänka långsiktigt! Förslaget som har till Översiktsplan Sundsvall 2021 finns i kartskiktet under "Markanvändning". Planen är inte antagen ännu.

Du kan också titta på var det finns riksdagen, möbilar, bussstopp m.m. som utgör ett viktigt underlag för översiktsplaneringen. Dessa kartsnitt finns under "Riksdagen" och "Planeringsförutsättningar".

Mellan den 13 december och 31 mars är översiktsplanen på samråd och du får gärna bidra med dina åsikter klicka på knappen "Lämna uttalande" mellanför kartan för att lämna dina synpunkter. Läs mer i filarna här intill.

Läs översiktsplanens samrådshandlingar här.

Markanvändning: Inga kartsnitt

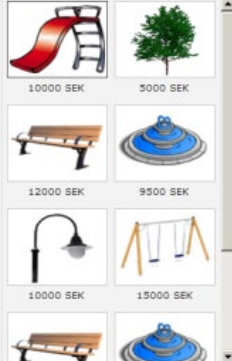
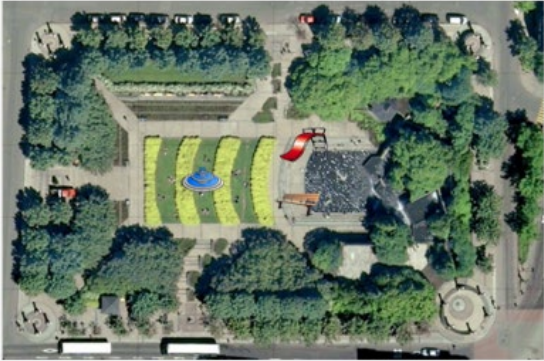
Markanvändning

- OP klart, inläst...
- FOP som ska på...
- Översikt, vägfort...
- Bebyggelsebevakning
- Burkåker
- Konst, utställningsutrymme
- Endast utvecklingsområden
- Kommunalt serviceområde
- Skidcentrum
- Skidliftanläggning
- Markanvändningsbevakning
- Konst i kulturmiljöer
- Stoppplatser på längre stråk
- Översiktsplan, utvecklingsområde...
- Översikt NaturKultur
- Grönstruktur i tätort
- Översiktning i land...
- Storre vattendrag
- Vatten, förbruknings

Lämna yttrande

När du är nöjd med din budget kan du skicka in den genom att fylla i namn och e-post och klicka på knappen skicka in.

Budget: 100000 SEK **Du har spenderat: 31500 SEK**



[Nollställ budget](#)

Din budget

Namn	Antal	Pris	Totalt
Liten fontän	1 st	9500 SEK	9500 SEK
Rutschkana	1 st	10000 SEK	10000 SEK
Liten parkbänk	1 st	12000 SEK	12000 SEK
Summa			31500 SEK

Skicka in ditt budgetförslag

Fyll i formuläret nedan och klicka på knappen skicka in för att lämna in ditt budgetförslag.

Namn:

E-post:

Visual Budget

Home **Aktivitetshuset** Registrering

Home > Aktivitetshuset > Lägg till budget

Aktivitetshuset

Visa vad du vill ha i aktivitetshuset genom att göra din egen budget. Detta gör du genom att dra de olika föremålen så som tavla, biljard, café och replokal med musen och placera dem där du skulle vilja se dem.

Förutom att din budget måste ihop ekonomisk få finns det även en restriktion på hur många objekt som tillåts på varje våning.

När du är nöjd med din budget kan du skicka in den genom att fylla i namn och e-post och klicka på knappen skicka in.

Budget: 150000 SEK **Du har spenderat: 65000 SEK**

